

**FICHA TÉCNICA REFERENCIAL DE PUNTOS CRÍTICOS PARA EL CIERRE DE BRECHA, EN EL SECTOR PIRUYO, DISTRITO DE CUPI, PROVINCIA DE MELGAR, DEPARTAMENTO DE PUNO**

**FTR-CB-PREV N° 0607-2025 ANA-AAA.TIT-ALA.RM**

**PROPUESTA TECNICA:** LIMPIEZA, DESCOLMATACIÓN Y CONFORMACIÓN DE DIQUE CON ENROCADOS EN LA MARGEN IZQUIERDA DEL RÍO PUMARIMAYO, SECTOR PIRUYO, DISTRITO CUPI, PROVINCIA DE MELGAR, DEPARTAMENTO DE PUNO.

**1. UBICACIÓN:**

AAA **TITICACA** ALA **RAMIS** Fecha **16/09/2025**

**1.1. Ubicación política**

Departamento **PUNO** Provincia **MELGAR** Distrito **CUPI** Sector **PIRUYO**

**1.2. Ubicación hidrográfica**

Unidad hidrográfica **CUENCA PUCARA** Cuerpo de agua **RIO PUMARIMAYO**

**1.3. Ubicación geográfica - Coordenadas UTM (Datum: WGS 84)**

	Inicial			Final			Margen	Observación
	Norte (Y):	Este (X):	Zona	Norte (Y):	Este (X):	Zona		
TRAMO	8,355,620.00	298,932.00	19L	8,355,426.00	299,003.00	19L	IZQUIERDA	ENROCADOS

**2. EVALUACIÓN DE LA ZONA EXPUESTA:**

**2.1 Tipo de peligro**

inundacion ☒ X flujo de detritos ☐ erosión fluvial ☒ X

**2.2. Nivel de Peligro**

Alto ☒ X Muy Alto ☐

**2.3. Geología**

Su suelo está constituido por el abanico del río, que tiene diferentes características geométricas de origen, propiedades y composición, donde predomina el conglomerado en su recorrido con presencia de piedras. En esta zona se exponen ampliamente los depósitos aluviales antiguos, constituidos por horizontes bien clasificados de gravas, material fino y fragmentos grandes de rocas arrastradas por el río Pumarimayo en sus distintos periodos de sedimentación y teniendo en cuenta sus características morfológicas, nos permite determinar que la cuenca del río Pumarimayo es alargada y sus aguas se mueven serpenteando el cauce debido a la baja pendiente y velocidad. Los cantos rodados están formados por el cono de deyección del río Crucero por rocas ígneas y metaformicas y las más resistentes que se encuentran en la ribera, la presencia de diferentes terrazas, cauces antiguos y actuales del río nos revela eventos importantes ocurridos durante su evolución dentro del valle, sobresaliendo las avenidas, inundaciones, erosión, etc.

El clima de todo el altiplano contribuye a acentuar los efectos de los fenómenos vinculados a la dinámica fluvial y a los procesos erosivos. En efecto, las lluvias son breves y violentas, concentradas en un periodo de poco más de tres meses. Esto determina una fuerte erosión y transporte sólido de los relieves e, igualmente, inundaciones y depósitos en las áreas deprimidas, resultado de eventos a menudo catastróficos. Durante el resto del año el clima es seco y frío, con heladas nocturnas, que favorecen la disgregación de las rocas, y viento fuerte y frecuente. Se presentaron constantes precipitaciones pluviales se incremento el caudal del río Pumarimayo generando que se desborde a la altura del sector de oruro, dicho flujo abarca varias áreas aledañas, afectando a la propiedad pública y privada, entre ellas familias damnificadas, viviendas colapsadas, áreas agrícolas, caminos vecinales, etc.

<b>Gravoso</b>	<input checked="" type="checkbox"/> X	<b>Arenas</b>	<input checked="" type="checkbox"/> X	<b>Limo</b>	<input checked="" type="checkbox"/> X	<b>Arcillas</b>	-
Gravoso( Mayores a 2 mm), Arenoso( 2 mm - 0.1 mm) y Arcilloso( menores de 0.1 mm)							

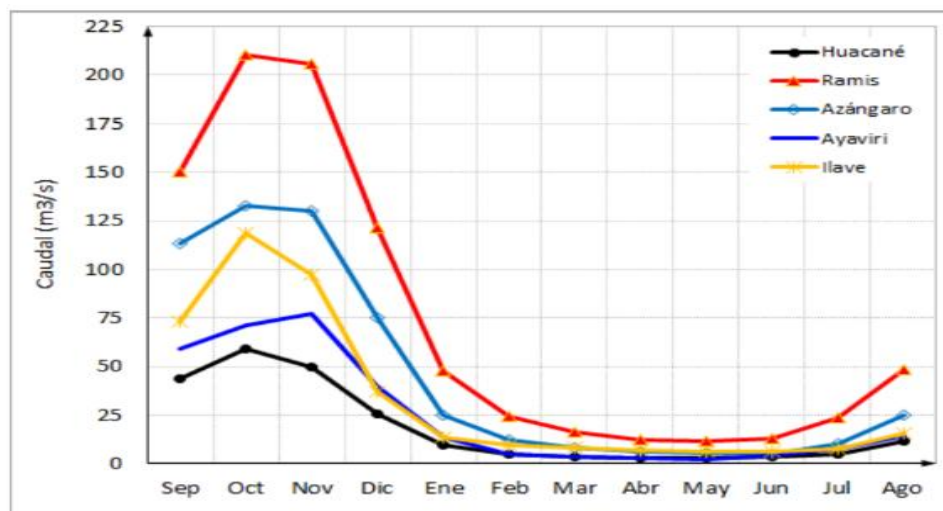
## 2.4. Hidrología

El río Pumarimayo tiene su origen en la parte alta de la cuenca a 4 800 msn las que son alimentado por varios afluentes como los ríos Chullpacocha, Ñacaria, Tranquilla, angostura, Chacune, Ocorune, Jollpa mayo cecilia, río Grande, Aricoma siendo la principal fuente de abastecimiento de agua superficial de la zona. La longitud de máximo recorrido del cauce principal es de 50 kilómetros, presentando una pendiente promedio de 8 %. Los caudales que transitan en la cuenca, corresponden a un caudal extraordinario de 240.00 m<sup>3</sup>/s, habiéndose presentado inundaciones, afectando las zonas aledañas a la margen derecha, que se ha tomado en cuenta la fuente informativa estudio hidrologico de la cuenca Ramis.

El Río Pumarimayo es de régimen irregular y torrencioso, el régimen hídrico de la cuenca del río Puamrimayo se divide en dos Periodos:

- Periodo de avenidas, con una duración de seis meses (diciembre – Mayo).
- Periodo de estiaje, que tiene una duración de seis meses (Junio – Noviembre).

Las inundaciones son eventos naturales, dado por la ocupación lenta o súbita del agua de quebradas y ríos en zonas y áreas que habitualmente están libres de protección o donde los niveles de las cotas de encauzamiento de los cuerpos de agua es sobrepasado por las aguas, producto de las intensas lluvias continuas en las cuencas o fuentes de agua (lagos, lagunas) las cuales al exceder su capacidad provocan el desborde, ocasionando afectación y daños a poblaciones, cultivos, infraestructuras, vías entre otros. El Río Pumarimayo no es ajena a estos fenómenos, a continuación se describe el estado situacional y las características que presenta la mencionado quebrada.



## 2.5. Elementos expuestos:

En la zona de intervención, se identificaron los siguientes elementos expuestos:

Nº de Habitantes	Nº de Viviendas	Tipo	Nº de I.E.P./I.E.S.	Nombre	Centros de Salud	Nombre	Otros	Nombre
		ladrillo, bloque de cemento	1	CENTRO EDUCATIVO PRIMARIO	-	-	-	-
		Piedra, sillar con cal ó cemento	-	-	-	-	-	-
65	20	Adobe ó tapia	-	-	-	-	-	-
		Quincha (caña con barro)	-	-	-	-	-	-
		Piedra con barro	-	-	-	-	-	-
		Madera (Pona, Tornillo, etc)	-	-	-	-	-	-
		Otro material	-	-	-	-	-	-

En la zona intervenida se ha identificado las siguientes áreas productivas e infraestructuras relacionadas:

Área Total (ha)	Cultivos	Área (ha)	Total cabezas de Ganado	Clase	Nº	Infraestructura afectada	Nombre	Cantidad	Longitud (m)
20.00	Papa	-	180.00	Vacunos	80	Bocatomas	-	-	-
	Quinua	-		Ovinos	100	Canales	-	-	-
	Habas	-		Camelidos	50	Puentes	puente, Piruyo, y Acceso a la Institucion	2	6
	Avena forrajera	10		Equinos	-	Carreteras	-	-	-
	Alfalfa	-		Porcinos	-	Redes Electricas	-	-	-
	otrops	10		otros	-	Servicios de agua y desague	-	-	-

### 3. PROPUESTA TECNICA:

#### 3.1.-Estructural

Tipo	Unidad de medida	Cantidad	Descripción de la propuesta	Observaciones
DIQUE ENROCADO	km	3.65	Se propone, implementar estructuras de protección de tipo dique enrocado en la margen izquierda en una longitud de 3,650 m.l.; conformada por rocas colocadas con ayuda de equipos mecánicos. La sección transversal del dique es de 2.00 metros de alto, 2.00 metros de ancho de la corona. El material utilizado para el enrocado consistirá en roca sólida y no deleznable resistente a la abrasión, dique tipo escollera, con una profundidad en la uña de 1.50 m, con una longitud total de 3,650 m.l.	Se tiene cantera (roca) Cantera de rocas denominada Piruyo a 3.00 km

#### 3.2.- Medida No Estructural

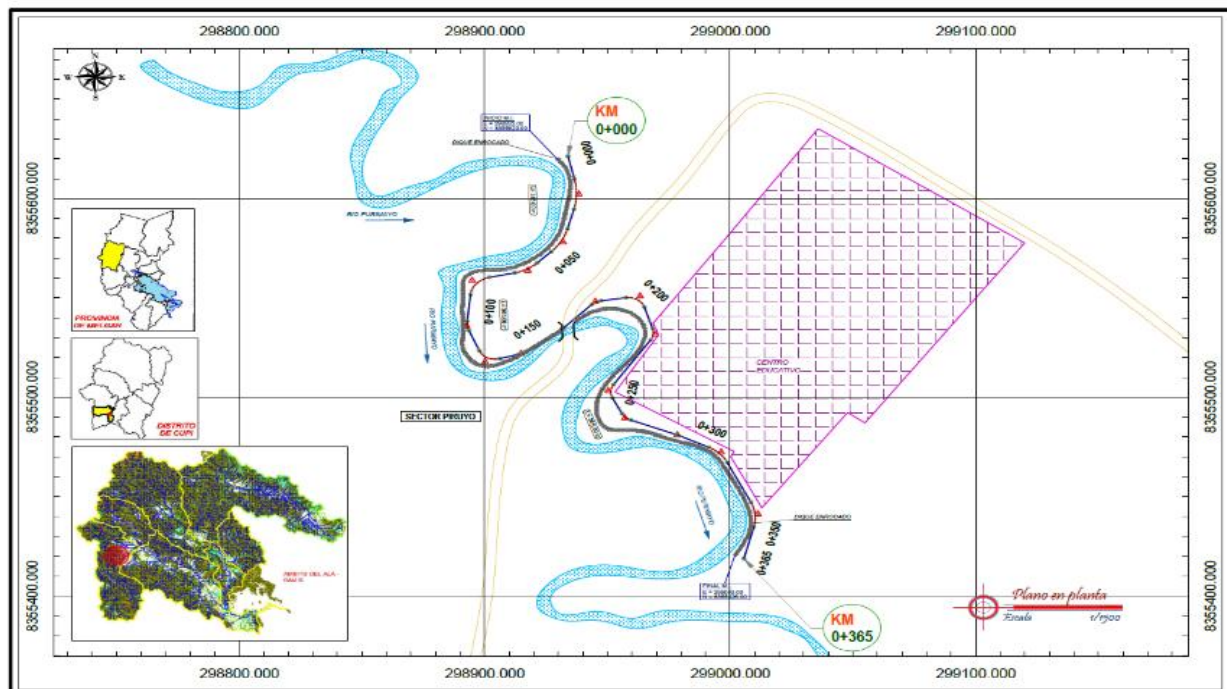
Tipo	Unidad de medida	Cantidad	Descripción de la propuesta	Observaciones
LIMPIEZA Y DESCOLMATACIÓN	Km	3.65	Se realizarán trabajos de limpieza y descolmatación del cauce de un ancho promedio 8.5 metros con una longitud de 365.00 m, por una altura de 0.7 m, como se establece en los metrados.	
CONFORMACIÓN DE DIQUE CON MATERIAL PROPIO	Km	3.65	conformada por rocas colocadas con ayuda de equipos mecánicos. La sección transversal del dique es de 2.00 metros de alto, 2.00 metros de ancho de la corona.	

#### 3.2.1 Acciones Complementarias

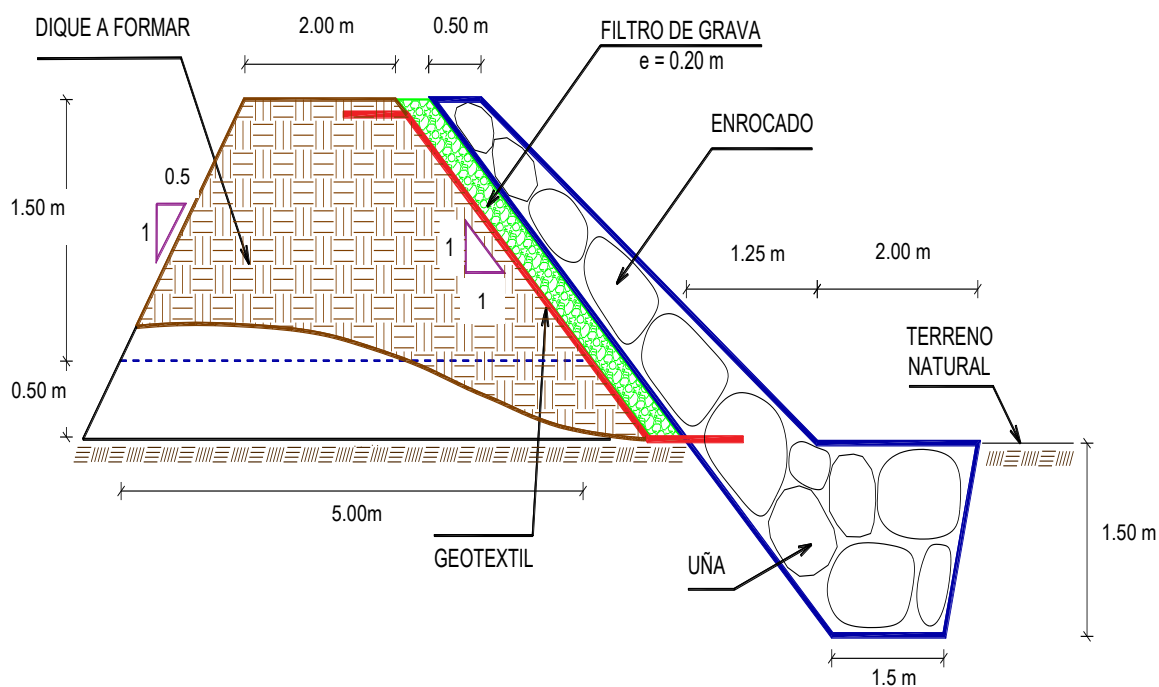
Sensibilizar sobre los sistemas de alerta temprana comunitaria, mapas de evacuación, zonas seguras y ayuda humanitaria, asimismo la Autoridad Nacional del Agua debe realizar capacitaciones sobre la importancia de la delimitación de fajas marginales asociada a un ordenanza local o regional, talleres de sensibilización a la población en temas de gestión de riesgos de desastres, para que las poblaciones afectadas se encuentren preparadas a los fenómenos negativos de la naturaleza.

### 4. ESQUEMA DE PROPUESTA TÉCNICA:

#### 4.1.- VISTA DE PLANTA



#### 4.2.-VISTA DE PERFIL



#### 5. IMAGEN SATELITAL DE ZONA VULNERABLE (GOOGLE EARTH)





**6. PANEL FOTOGRÁFICO DE ZONA VULNERABLE**

**FIGURA N°01:** TRAMO CRÍTICO EN EL RÍO PUMARIMAYO , EN EL SECTOR PIRUYO, DISTRITO DE CUPI, PROVINCIA MELGAR - PUNO.

**SECTOR PIRUYO****MARGEN VULNERABLE DEL RÍO**

**FIGURA N°02:** ZONAS PROPENSAS ANTE UNA CRECIDA DEL RÍO PUMARIMAYO Y LA EROSION EN LA MARGEN IZQUIERDA, PERDIDAS DE SUELOS AGRICOLAS Y PELIGRO DE DESBORDE CON DAÑOS A INFRAESTRUCTURA DE CENTRO EDUCATIVO



## 7. PRESUPUESTO ESTIMADO:

ITEM	DESCRIPCIÓN	UND.	METRADO	PRECIO S/.	PARCIAL S/.
<b>LIMPIEZA, DESCOLMATACIÓN (L = 365.00 m) Y CONFORMACIÓN DE DIQUE C/ENROCADO, (L = 365.00 m)</b>					
<b>01.01</b>	<b>OBRAS PROVISIONALES</b>				<b>3,184.54</b>
01.01.01	CASETA DE GUARDIANIA Y ALMACEN	m2	15.00	93.73	1,405.95
01.01.02	CARTEL INFORMATIVO DE LA ACTIVIDAD 3.60 x 4.80 m	und	1.00	1,778.59	1,778.59
<b>01.02</b>	<b>TRABAJOS PRELIMINARES</b>				<b>32,850.83</b>
01.02.01	MOVILIZACIÓN Y DESMOVILIZACIÓN DE MAQUINARIA	vje	2.00	10,021.59	20,043.18
01.02.02	HABILITACION DE VIAS DE ACCESO	km	0.50	7,721.90	3,860.95
01.02.03	RAMPA DE INGRESO Y SALIDA A LA ZONA DE TRABAJO	m3	240.00	6.03	1,447.20
01.02.04	TRAZO Y REPLANTEO	KM	0.73	1,881.02	1,373.14
01.02.05	CONTROL TOPOGRAFICO	Km	0.73	2,830.63	2,066.36
01.02.05	DESVÍO DEL RÍO	m	200.00	20.30	4,060.00
<b>01.03</b>	<b>MOVIMIENTO DE TIERRAS</b>				<b>71,793.07</b>
01.03.02	LIMPIEZA Y DESCOLMATACIÓN DEL CAUCE	m3	2,171.75	7.33	15,918.93
01.03.03	CONFORMACIÓN DE DIQUE CON MATERIAL PROPIO	m3	2,555.00	7.65	19,545.75
01.03.04	EXCAVACIÓN PARA UÑA DE ENROCADO	m3	1,300.31	13.05	16,969.05
01.03.05	PERFILADO Y REFINE EN TALUD DE DIQUE	m2	1,032.38	3.95	4,077.90
01.03.06	ELIMINACIÓN DE MATERIAL EXCEDENTE	m3	1,054.62	14.49	15,281.44
<b>01.04</b>	<b>PROTECCIÓN CON ENROCADO</b>				<b>368,056.63</b>
01.04.01	GEOTEXTIL NO TEJIDO DE 400 GR/M2 (INCLUYE SUMINISTRO E INSTALACION)	m2	1,835.38	16.20	29,733.16
01.04.02	SUMINISTRO, TRANSPORTE Y COLOCACION DE FILTRO DE GRAVA	m3	146.00	133.25	19,454.50
01.04.03	EXTRACCIÓN DE ROCAS CON EXPLOSIVOS PARA ENROCADO	m3	1,939.06	41.00	79,501.46
01.04.04	SELECCIÓN Y ACOPIO DE ROCAS	m3	1,939.06	18.88	36,609.45
01.04.05	CARGUÍO Y TRANSPORTE DE ROCAS	m3	1,939.06	86.73	168,174.67
01.04.06	ACOMODO DE ROCAS EN UÑA DE ENROCADO	m3	1,040.25	21.78	22,656.65
01.04.07	ACOMODO DE ROCAS EN TALUD DE ENROCADO	m3	511.00	23.34	11,926.74
<b>1.05</b>	<b>FLETE TERRESTRE</b>				<b>15,000.00</b>
01.05.01	FLETE TERRESTRE	glb	1.00	15,000.00	15,000.00
<b>COSTO DIRECTO</b>					<b>490,885.07</b>
GASTOS GENERALES					49,088.51
UTILIDAD					49,088.51
<b>SUB TOTAL</b>					<b>589,062.08</b>
IGV (18%)					106,031.18
<b>TOTAL</b>					<b>695,093.26</b>
SUPERVISIÓN					14,726.55
SEGUIMIENTO Y MONITOREO					4,908.85
FICHA DEFINITIVA					15,000.00
<b>PRESUPUESTO TOTAL REFERENCIAL</b>					<b>729,728.66</b>
<b>SON: SETECIENTOS VEINTINUEVE MIL SETECIENTOS VEINTI OCHO 66/100 SOLES</b>					
<b>NOTA: EL PRESUPUESTO ES REFERENCIAL, DEBIENDO SER LA FICHA TECNICA DEFINITIVA LA QUE ESTABLEZCA EL PRESUPUESTO FINAL DE LA ACTIVIDAD U OBRA</b>					



## 8. CRONOGRAMA REFERENCIAL DE LA PROPUESTA TECNICA

ITEM	ACTIVIDAD	UND.	N° días	PLAZO DE EJECUCION															
				MES 01				MES 02				MES 03				MES 04			
				I	II	III	IV	I	II	III	IV	I	II	III	IV	I	II	III	IV
LIMPIEZA, DESCOLMATACIÓN (L = 365.00 m) Y CONFORMACIÓN DE DIQUE C/ENROCAD, (L = 365.00 m)																			
01.01	OBRAS PROVISIONALES																		
01.01.01	CASETA DE GUARDIANIA Y ALMACEN	m2	1.00																
01.01.02	CARTEL INFORMATIVO DE LA ACTIVIDAD 3.60 x 4.80 m	und	1.00																
01.02	TRABAJOS PRELIMINARES																		
01.02.01	MOVILIZACIÓN Y DESMOVILIZACIÓN DE MAQUINARIA	ve	2.00																
01.02.02	HABILITACION DE VIAS DE ACCESO	km	1.00																
01.02.03	RAMPA DE INGRESO Y SALIDA A LA ZONA DE TRABAJO	m3	1.00																
01.02.04	TRAZO Y REPLANTEO	KM	2.00																
01.02.05	CONTROL TOPOGRAFICO	Km	4.00																
01.02.05	DESVÍO DEL RÍO	m	1.00																
01.03	MOVIMIENTO DE TIERRAS																		
01.03.02	LIMPIEZA Y DESCOLMATACIÓN DEL CAUCE	m3	1.00																
01.03.03	CONFORMACIÓN DE DIQUE CON MATERIAL PROPIO	m3	4.00																
01.03.04	EXCAVACIÓN PARA UÑA DE ENROCAD	m3	4.00																
01.03.05	PERFILADO Y REFINE EN TALUD DE DIQUE	m2	1.00																
01.03.06	ELIMINACIÓN DE MATERIAL EXCEDENTE	m3	1.00																
01.04	PROTECCIÓN CON ENROCAD																		
01.04.01	GEOTEXTIL NO TEJIDO DE 400 GR/M2 (INCLUYE SUMINISTRO E INSTALACION	m2	5.00																
01.04.02	SUMINISTRO, TRANSPORTE Y COLOCACION DE FILTRO DE GRAVA	m3	1.00																
01.04.03	EXTRACCIÓN DE ROCAS CON EXPLOSIVOS PARA ENROCAD	m3	10.00																
01.04.04	SELECCIÓN Y ACOPIO DE ROCAS	m3	8.00																
01.04.05	CARGUÍO Y TRANSPORTE DE ROCAS	m3	10.00																
01.04.06	ACOMODO DE ROCAS EN UÑA DE ENROCAD	m3	4.00																
01.04.07	ACOMODO DE ROCAS EN TALUD DE ENROCAD	m3	2.00																
1.05	FLETE TERRESTRE																		
01.05.01	FLETE TERRESTRE	glb																	

### ACTIVIDADES A REALIZAR PARA EL CUMPLIMIENTO DE LA PROPUESTA TECNICA REFERENCIAL

ITEM	ACTIVIDAD	MES 01				MES 02				MES 03				MES 04				MES 05				MES 06			
		I	II	III	IV	I	II	III	IV	I	II	III	IV	I	II	III	IV	I	II	III	IV	I	II	III	IV
01.01	FORMULACION DE FICHA TECNICA																								
01.02	CONTRATACION																								
01.03	EJECUCION																								
01.04	SUPERVISIÓN																								
01.05	SEGUIMIENTO																								
01.06	LIQUIDACION																								

Fecha de elaboración de la ficha: 16/09/2025

**NOTA :** \* LA PRESENTE FICHA TECNICA ES REFERENCIAL, RESPECTO AL PRESUPUESTO, METRADOS, COSTOS UNITARIOS E INSUMOS; DEBIENDO SER LA FICHA TECNICA DEFINITIVA LA QUE ESTABLEZCA EL PRESUPUESTO DE LA ACTIVIDAD U OBRA.

\* LA PROPUESTA TECNICA ES REFERENCIAL Y PUEDE VARIAR DE ACUERDO AL ESTUDIO DE LA FICHA TECNICA DEFINITIVA



**PRESUPUESTO REFERENCIAL DE LA PROPUESTA TECNICA**

**Proyecto :** PROPUESTA TECNICA: LIMPIEZA, DESCOLMATACIÓN Y CONFORMACIÓN DE DIQUE CON ENROCADO EN LA MARGEN IZQUIERDA DEL RÍO PUMARIMAYO, SECTOR PIRUYO, DISTRITO CUPI, PROVINCIA DE MELGAR, DEPARTAMENTO DE PUNO.

**Lugar :** SECTOR PIRUYO, DISTRITO CUPI, PROVINCIA DE MELGAR, DEPARTAMENTO DE PUNO.

**Fecha :** 16/09/2025

ITEM	DESCRIPCIÓN	UND.	METRADO	PRECIO S/.	PARCIAL S/.
<b>LIMPIEZA, DESCOLMATACIÓN (L = 365.00 m) Y CONFORMACIÓN DE DIQUE C/ENROCADO, (L = 365.00 m)</b>					
<b>01.01</b>	<b>OBRAS PROVISIONALES</b>				<b>3,184.54</b>
01.01.01	CASETA DE GUARDIANIA Y ALMACEN	m2	15.00	93.73	1,405.95
01.01.02	CARTEL INFORMATIVO DE LA ACTIVIDAD 3.60 x 4.80 m	und	1.00	1,778.59	1,778.59
<b>01.02</b>	<b>TRABAJOS PRELIMINARES</b>				<b>32,850.83</b>
01.02.01	MOVILIZACIÓN Y DESMOVILIZACIÓN DE MAQUINARIA	vje	2.00	10,021.59	20,043.18
01.02.02	HABILITACION DE VIAS DE ACCESO	km	0.50	7,721.90	3,860.95
01.02.03	RAMPA DE INGRESO Y SALIDA A LA ZONA DE TRABAJO	m3	240.00	6.03	1,447.20
01.02.04	TRAZO Y REPLANTEO	KM	0.73	1,881.02	1,373.14
01.02.05	CONTROL TOPOGRAFICO	Km	0.73	2,830.63	2,066.36
01.02.05	DESVÍO DEL RÍO	m	200.00	20.30	4,060.00
<b>01.03</b>	<b>MOVIMIENTO DE TIERRAS</b>				<b>71,793.07</b>
01.03.02	LIMPIEZA Y DESCOLMATACIÓN DEL CAUCE	m3	2,171.75	7.33	15,918.93
01.03.03	CONFORMACIÓN DE DIQUE CON MATERIAL PROPIO	m3	2,555.00	7.65	19,545.75
01.03.04	EXCAVACIÓN PARA UÑA DE ENROCADO	m3	1,300.31	13.05	16,969.05
01.03.05	PERFILADO Y REFINE EN TALUD DE DIQUE	m2	1,032.38	3.95	4,077.90
01.03.06	ELIMINACIÓN DE MATERIAL EXCEDENTE	m3	1,054.62	14.49	15,281.44
<b>01.04</b>	<b>PROTECCIÓN CON ENROCADO</b>				<b>368,056.63</b>
01.04.01	GEOTEXTIL NO TEJIDO DE 400 GR/M2 (INCLUYE SUMINISTRO E INSTALACION)	m2	1,835.38	16.20	29,733.16
01.04.02	SUMINISTRO, TRANSPORTE Y COLOCACION DE FILTRO DE GRAVA	m3	146.00	133.25	19,454.50
01.04.03	EXTRACCIÓN DE ROCAS CON EXPLOSIVOS PARA ENROCADO	m3	1,939.06	41.00	79,501.46
01.04.04	SELECCIÓN Y ACOPIO DE ROCAS	m3	1,939.06	18.88	36,609.45
01.04.05	CARGUÍO Y TRANSPORTE DE ROCAS	m3	1,939.06	86.73	168,174.67
01.04.06	ACOMODO DE ROCAS EN UÑA DE ENROCADO	m3	1,040.25	21.78	22,656.65
01.04.07	ACOMODO DE ROCAS EN TALUD DE ENROCADO	m3	511.00	23.34	11,926.74
<b>1.05</b>	<b>FLETE TERRESTRE</b>				<b>15,000.00</b>
01.05.01	FLETE TERRESTRE	glb	1.00	15,000.00	15,000.00

<b>COSTO DIRECTO</b>	<b>490,885.07</b>
GASTOS GENERALES	49,088.51
UTILIDAD	49,088.51
<b>SUB TOTAL</b>	<b>589,062.08</b>
IGV (18%)	106,031.18
<b>TOTAL</b>	<b>695,093.26</b>
SUPERVISIÓN	14,726.55
SEGUIMIENTO Y MONITOREO	4,908.85
FICHA DEFINITIVA	15,000.00
<b>PRESUPUESTO TOTAL REFERENCIAL</b>	<b>729,728.66</b>

**SON: SETECIENTOS VEINTINUEVE MIL SETECIENTOS VEINTI OCHO 66/100 SOLES**

**NOTA: EL PRESUPUESTO ES REFERENCIAL, DEBIENDO SER LA FICHA TECNICA DEFINITIVA LA QUE ESTABLEZCA EL PRESUPUESTO FINAL DE LA ACTIVIDAD U OBRA**



### PLANILLA GENERAL DE METRADOS REFERENCIAL DE LA PROPUESTA TECNICA

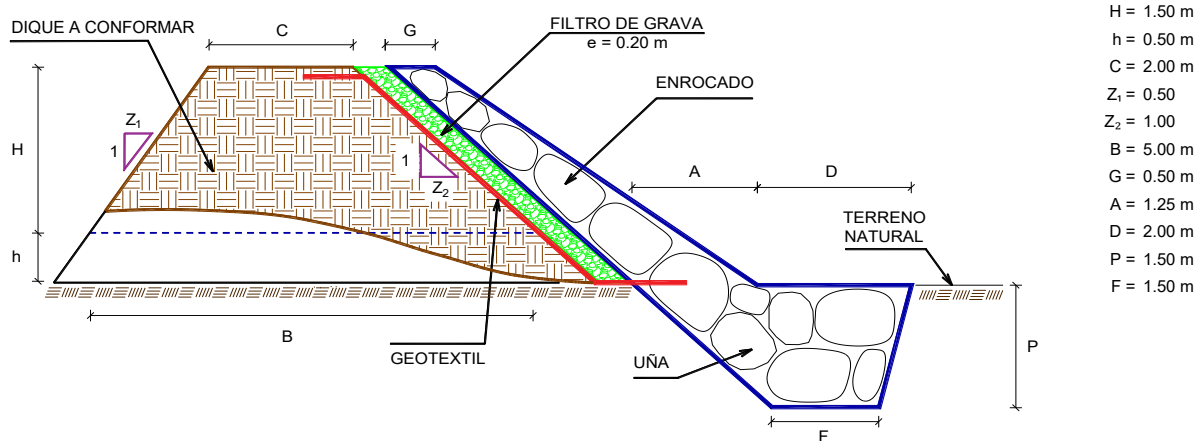
**Proyecto :** PROPUESTA TECNICA: LIMPIEZA, DESCOLMATACIÓN Y CONFORMACIÓN DE DIQUE CON ENROCADO EN LA MARGEN IZQUIERDA DEL RÍO PUMARIMAYO, SECTOR PIRUYO, DISTRITO CUPI, PROVINCIA DE MELGAR, DEPARTAMENTO DE PUNO.

**Ubicación:** SECTOR PIRUYO, DISTRITO CUPI, PROVINCIA DE MELGAR, DEPARTAMENTO DE PUNO.

**Fecha :** 16/09/2025

Item	Descripción	Unid.	Nro veces	Dimensiones			Parcial	Total
				Largo	Ancho	Altura		
LIMPIEZA, DESCOLMATACIÓN (L = 365.00 m) Y CONFORMACIÓN DE DIQUE C/ENROCADO, (L = 365.00 m)								
1.01	OBRAS PROVISIONALES							
01.01.01	CASETA DE GUARDIANIA Y ALMACEN	m2	1.00	3.00	5.00		15.00	15.00
01.01.02	CARTEL INFORMATIVO DE LA ACTIVIDAD 3.60 x 4.80 m	Und.	1.00				1.00	1.00
1.02	TRABAJOS PRELIMINARES							
01.02.01	MOVILIZACIÓN Y DESMOVILIZACIÓN MAQUINARIA PESADA	vje	2.00				2.00	2.00
01.02.02	MANTENIMIENTO Y/O HABILITACION DE VIAS DE ACCESO	Km	1.00	0.50			0.50	0.50
01.02.03	RAMPA DE INGRESO Y SALIDA A LA ZONA DE TRABAJO	m3		15.00	4.00	4.00	240.00	240.00
01.02.04	TRAZO Y REPLANTEO	Km	1.00					0.73
	LIMPIEZA Y DESCOLMATACION		1.00	0.37				
	DIQUE ENROCADO		1.00	0.37				
01.02.05	CONTROL TOPOGRAFICO	Km	1.00					0.73
	LIMPIEZA Y DESCOLMATACION			0.37				
	DIQUE ENROCADO			0.37				
01.02.06	DESVÍO DEL RÍO	M	1.00	200.00			200.00	200.00
1.03	MOVIMIENTO DE TIERRAS							
01.03.01	LIMPIEZA Y DESCOLMATACIÓN DEL CAUCE	m3	1.00	365.00	8.50	0.70	2,171.75	2,171.75
01.03.02	CONFORMACIÓN DE DIQUE CON MATERIAL PROPIO	m3	1.00	365.00	3.50	2.00	2,555.00	2,555.00
					area			
01.03.03	EXCAVACIÓN PARA UÑA DE ENROCADO	m3	1.00	365.00	3.56		1,300.31	1,300.31
01.03.04	PERFILADO Y REFINE EN TALUD DE DIQUE	m2	1.00	365.00		2.83	1,032.38	1,032.38
						esponj		
01.03.05	ELIMINACIÓN DE MATERIAL EXCEDENTE	m3	1.00	917.06		1.15	1,054.62	1,054.62
1.04	PROTECCIÓN CON ENROCADO							
01.04.01	GEOTEXTIL NO TEJIDO DE 400 GR/M2 (INCLUYE SUMINISTRO E INSTALACION)	m2	1.00	365.00	5.03		1,835.38	1,835.38
01.04.02	SUMINISTRO, TRANSPORTE Y COLOCACION DE FILTRO DE GRAVA	m3	1.00	365.00	0.40		146.00	146.00
01.04.03	EXTRACCIÓN DE ROCAS CON EXPLOSIVOS PARA ENROCADO	m3			area			1,939.06
	Extracción de rocas para talud		1.00	365.00	1.75		638.75	
	Extracción de rocas para uña		1.00	365.00	3.56		1,300.31	
01.04.04	SELECCIÓN Y ACOPIO DE ROCAS	m3						1,939.06
	Selección y acopio de rocas para talud		1.00	365.00	1.75		638.75	
	Selección y acopio de rocas para uña		1.00	365.00	3.56		1,300.31	
01.04.05	CARGUÍO Y TRANSPORTE DE ROCAS	m3						1,939.06
	Carguío y transporte de rocas para talud		1.00	365.00	1.75		638.75	
	Carguío y transporte de rocas para uña		1.00	365.00	3.56		1,300.31	
01.04.06	ACOMODO DE ROCAS EN UÑA DE ENROCADO	m3						1,040.25
	Acomodo de rocas para uña de enrocado		1.00	365.00	3.56		1,040.25	
01.04.07	ACOMODO DE ROCAS EN TALUD DE ENROCADO	m3						511.00
	Acomodo de rocas para talud de enrocado		1.00	365.00	1.75		511.00	
1.05	FLETE TERRESTRE							
01.05.01	FLETE TERRESTRE	glb	1.00				1.00	1.00

### ESQUEMA DE LA PROPUESTA TECNICA



% de vacios en el enrocado = 20%

NOTA: LOS METRADOS SON REFERENCIALES, DEBIENDO SER LA FICHA TECNICA DEFINITIVA LA QUE ESTABLEZCA LOS VALORES FINALES, DE ACUERDO AL PLANTEAMIENTO ESTRUCTURAL



## ANALISIS DE COSTOS UNITARIOS REFERENCIAL DE LA PROPUESTA TECNICA

**Proyecto:** PROPUESTA TECNICA: LIMPIEZA, DESCOLMATACIÓN Y CONFORMACIÓN DE DIQUE CON ENROCADOS EN LA MARGEN IZQUIERDA DEL RÍO PUMARIMAYO, SECTOR PIRUYO, DISTRITO CUPI, PROVINCIA DE MELGAR, DEPARTAMENTO DE PUNO.

**Lugar:** SECTOR PIRUYO, DISTRITO CUPI, PROVINCIA DE MELGAR, DEPARTAMENTO DE PUNO.

**Fecha:** 16/09/2025

Partida	01.01	CASETA DE GUARDIANIA Y/O ALMACEN				
Rendimiento	m2/DIA	20.0000	EQ. 20.0000	Costo unitario directo por : m2		93.73
Código	Descripción Recurso	Unidad	Cuadrilla	Cantidad	Precio S/.	Parcial S/.
<b>Mano de Obra</b>						
0101010003	OPERARIO	hh	1.0000	0.4000	28.46	11.38
0101010004	OFICIAL	hh	1.0000	0.4000	22.40	8.96
0101010005	PEON	hh	1.0000	0.4000	20.29	8.12
						<b>28.46</b>
<b>Materiales</b>						
02041200010005	CLAVOS PARA MADERA CON CABEZA DI	kg		0.2500	7.25	1.81
0204180008	CALAMINA GALVANIZADA e=0.14 mm	m2		0.8000	9.60	7.68
0231010001	MADERA TORNILLO	p2		6.0000	7.00	42.00
02310500010007	TRIPLAY LUPUNA E= 6 mm	m2		0.7500	17.24	12.93
						<b>64.42</b>
<b>Equipos</b>						
0301010006	HERRAMIENTAS MANUALES	%mo		3.0000	28.46	0.85
						<b>0.85</b>
Partida	01.02	CARTEL DE IDENTIFICACION DE ACTIVIDAD				
Rendimiento	und/DIA	1.0000	EQ. 1.0000	Costo unitario directo por : und		1,778.59
Código	Descripción Recurso	Unidad	Cuadrilla	Cantidad	Precio S/.	Parcial S/.
<b>Mano de Obra</b>						
0101010003	OPERARIO	hh	1.0000	8.0000	28.46	227.68
0101010005	PEON	hh	2.0000	16.0000	20.29	324.64
						<b>552.32</b>
<b>Materiales</b>						
02041200010009	CLAVOS PARA MADERA CON CABEZA DI	kg		2.0000	7.25	14.50
0207030001	HORMIGON	m3		0.4800	40.00	19.20
0213010001	CEMENTO PORTLAND TIPO I (42.5 kg)	bol		1.2000	30.00	36.00
0231010001	MADERA TORNILLO	p2		70.0000	7.00	490.00
02901500260004	GIGANTOGRAFIA SEGUN DISEÑO	und		1.0000	650.00	650.00
						<b>1,209.70</b>
<b>Equipos</b>						
0301010006	HERRAMIENTAS MANUALES	%mo		3.0000	552.32	16.57
						<b>16.57</b>

**PERÚ****Ministerio  
de Desarrollo Agrario  
y Riego****Autoridad Nacional del Agua**

Partida	<b>02.01</b>		<b>MOVILIZACION Y DESMOVILIZACION DE MAQUINARIAS Y EQUIPOS</b>			
Rendimiento	<b>glb/DIA</b>	<b>1.0000</b>	<b>EQ. 1.0000</b>	<b>Costo unitario directo por : glb</b>		<b>10,021.59</b>
<b>Código</b>	<b>Descripción Recurso</b>	<b>Unidad</b>	<b>Cuadrilla</b>	<b>Cantidad</b>	<b>Precio S/.</b>	<b>Parcial S/.</b>
<b>Mano de Obra</b>						
0101010005	PEON	hh	6.0000	48.0000	20.29	973.92
						<b>973.92</b>
<b>Equipos</b>						
0301010006	HERRAMIENTAS MANUALES	%mo		3.0000	973.92	29.22
03012200010004	CAMION PLATAFORMA 4 x 6 300 HP 19 t hm		0.7500	6.0000	452.00	2,712.00
0301220011	CAMION SEMI TRAYLER 6 x4 330 HP 35 T hm		1.8750	15.0000	420.43	6,306.45
						<b>9,047.67</b>
Partida	<b>02.02</b>		<b>HABILITACION DE CAMINO DE ACCESO</b>			
Rendimiento	<b>km/DIA</b>	<b>0.8000</b>	<b>EQ. 0.8000</b>	<b>Costo unitario directo por : km</b>		<b>7,721.90</b>
<b>Código</b>	<b>Descripción Recurso</b>	<b>Unidad</b>	<b>Cuadrilla</b>	<b>Cantidad</b>	<b>Precio S/.</b>	<b>Parcial S/.</b>
<b>Mano de Obra</b>						
0101010004	OFICIAL	hh	1.0000	10.0000	22.40	224.00
0101010005	PEON	hh	1.0000	10.0000	20.29	202.90
						<b>426.90</b>
<b>Equipos</b>						
03011800020002	TRACTOR DE ORUGAS DE 300-330 HP	hm	1.0000	10.0000	729.50	7,295.00
						<b>7,295.00</b>
Partida	<b>02.03</b>		<b>RAMPAS DE ACCESO A LA ACTIVIDAD</b>			
Rendimiento	<b>m3/DIA</b>	<b>1,000.0000</b>	<b>EQ. 1,000.0000</b>	<b>Costo unitario directo por : m3</b>		<b>6.03</b>
<b>Código</b>	<b>Descripción Recurso</b>	<b>Unidad</b>	<b>Cuadrilla</b>	<b>Cantidad</b>	<b>Precio S/.</b>	<b>Parcial S/.</b>
<b>Mano de Obra</b>						
0101010005	PEON	hh	1.0000	0.0080	20.29	0.16
0101010010	OFICIAL (CONTROLADOR)	hh	0.1000	0.0008	22.40	0.02
						<b>0.18</b>
<b>Equipos</b>						
0301010006	HERRAMIENTAS MANUALES	%mo		3.0000	0.18	0.01
03011800020002	TRACTOR DE ORUGAS DE 300-330 HP	hm	1.0000	0.0080	729.50	5.84
						<b>5.85</b>
Partida	<b>02.04</b>		<b>TRAZO Y REPLANTEO</b>			
Rendimiento	<b>km/DIA</b>	<b>0.5000</b>	<b>EQ. 0.5000</b>	<b>Costo unitario directo por : km</b>		<b>1,881.02</b>
<b>Código</b>	<b>Descripción Recurso</b>	<b>Unidad</b>	<b>Cuadrilla</b>	<b>Cantidad</b>	<b>Precio S/.</b>	<b>Parcial S/.</b>
<b>Mano de Obra</b>						
0101010003	OPERARIO	hh	0.1000	1.6000	28.46	45.54
0101010005	PEON	hh	0.5000	8.0000	20.29	162.32
0101030000	TOPOGRAFO	hh	1.0000	16.0000	29.42	470.72
01010300030003	AYUDANTE DE TOPOGRAFIA	hh	0.5000	8.0000	22.40	179.20
						<b>857.78</b>

Profesional de la ALA  
la ficha técnicaAdministrador de La  
Administración Local Del AguaProfesional Designado  
Por La AAA Director de La Autoridad  
Administrativa Del Agua



**PERÚ****Ministerio  
de Desarrollo Agrario  
y Riego****Materiales**

02040300010043	FIERRO 3/8"	var		0.5000	22.30	11.15
0213010001	CEMENTO PORTLAND TIPO I (42.5 kg)	bol		3.6000	30.00	108.00
02130300010003	YESO BOLSA 25 kg	bol		3.0000	20.00	60.00
0231040001	ESTACAS DE MADERA	und		50.0000	4.65	232.50
0240020001	PINTURA ESMALTE	gal		0.3500	60.17	21.06

**432.71****Equipos**

0301000014	MIRAS	día	2.0000	4.0000	17.36	69.44
0301000015	JALONES	día	4.0000	8.0000	14.96	119.68
0301000022	ESTACION TOTAL	he	1.0000	16.0000	23.48	375.68
0301010006	HERRAMIENTAS MANUALES	%mo		3.0000	857.78	25.73

**590.53**Partida **02.05** **CONTROL TOPOGRAFICO**Rendimiento **km/DIA** **0.2000** EQ. **0.2000** Costo unitario directo por : km **2,830.63**

Código	Descripción Recurso	Unidad	Cuadrilla	Cantidad	Precio S/.	Parcial S/.
<b>Mano de Obra</b>						
0101010004	OFICIAL	hh	0.1000	4.0000	22.40	89.60
0101010005	PEON	hh	0.5000	20.0000	20.29	405.80
0101030000	TOPOGRAFO	hh	1.0000	40.0000	29.42	1,176.80
01010300030003	AYUDANTE DE TOPOGRAFIA	hh	0.2500	10.0000	22.40	224.00

**1,896.20****Materiales**

02130300010003	YESO BOLSA 25 kg	bol		3.0000	20.00	60.00
0231040001	ESTACAS DE MADERA	und		50.0000	4.65	232.50
0240020001	PINTURA ESMALTE	gal		0.2500	60.17	15.04

**307.54****Equipos**

0301000023	NIVEL TOPOGRAFICO	hm	1.0000	40.0000	14.25	570.00
0301010006	HERRAMIENTAS MANUALES	%mo		3.0000	1,896.20	56.89

**626.89**Partida **02.06** **DESVIO DE CAUCE DE RIO**Rendimiento **m/DIA** **320.0000** EQ. **320.0000** Costo unitario directo por : m **20.30**

Código	Descripción Recurso	Unidad	Cuadrilla	Cantidad	Precio S/.	Parcial S/.
<b>Mano de Obra</b>						
0101010003	OPERARIO	hh	1.0000	0.0250	28.46	0.71
0101010004	OFICIAL	hh	0.5000	0.0125	22.40	0.28
0101010005	PEON	hh	2.0000	0.0500	20.29	1.01
						<b>2.00</b>
<b>Equipos</b>						
0301010006	HERRAMIENTAS MANUALES	%mo		3.0000	2.00	0.06
03011800020002	TRACTOR DE ORUGAS DE 300-330 HP	hm	1.0000	0.0250	729.50	18.24
						<b>18.30</b>

Profesional de la ALA  
la ficha técnicaAdministrador de La  
Administración Local Del AguaProfesional Designado  
Por La AAA Director de La Autoridad  
Administrativa Del Agua



Ministerio  
de Desarrollo Agrario  
y Riego



Partida	03.01	LIMPIEZA Y DESCOLMATACIÓN DE CAUCE DE RIO				
Rendimiento	m3/DIA	850.0000	EQ. 850.0000	Costo unitario directo por : m3		7.33
<b>Código</b>	<b>Descripción Recurso</b>	<b>Unidad</b>	<b>Cuadrilla</b>	<b>Cantidad</b>	<b>Precio S/.</b>	<b>Parcial S/.</b>
	<b>Mano de Obra</b>					
0101010003	OPERARIO	hh	1.0000	0.0094	28.46	0.27
0101010005	PEON	hh	1.0000	0.0094	20.29	0.19
						<b>0.46</b>
	<b>Equipos</b>					
0301010006	HERRAMIENTAS MANUALES	%mo		3.0000	0.46	0.01
03011800020002	TRACTOR DE ORUGAS DE 300-330 HP	hm	1.0000	0.0094	729.50	6.86
						<b>6.87</b>
Partida	03.02	CONFORMACION DE DIQUE SECO C/ MAQUINARIA CON MATERIAL PROPIO				
Rendimiento	m3/DIA	810.0000	EQ. 810.0000	Costo unitario directo por : m3		7.65
<b>Código</b>	<b>Descripción Recurso</b>	<b>Unidad</b>	<b>Cuadrilla</b>	<b>Cantidad</b>	<b>Precio S/.</b>	<b>Parcial S/.</b>
	<b>Mano de Obra</b>					
0101010005	PEON	hh	1.0000	0.0099	20.29	0.20
0101010010	OFICIAL (CONTROLADOR)	hh	1.0000	0.0099	22.40	0.22
						<b>0.42</b>
	<b>Equipos</b>					
0301010006	HERRAMIENTAS MANUALES	%mo		3.0000	0.42	0.01
03011800020002	TRACTOR DE ORUGAS DE 300-330 HP	hm	1.0000	0.0099	729.50	7.22
						<b>7.23</b>
Partida	03.03	EXCAVACION DE UÑA PARA DIQUE				
Rendimiento	m3/DIA	350.0000	EQ. 350.0000	Costo unitario directo por : m3		13.05
<b>Código</b>	<b>Descripción Recurso</b>	<b>Unidad</b>	<b>Cuadrilla</b>	<b>Cantidad</b>	<b>Precio S/.</b>	<b>Parcial S/.</b>
	<b>Mano de Obra</b>					
0101010004	OFICIAL	hh	1.0000	0.0229	22.40	0.51
0101010005	PEON	hh	1.0000	0.0229	20.29	0.46
						<b>0.97</b>
	<b>Equipos</b>					
0301010006	HERRAMIENTAS MANUALES	%mo		5.0000	0.97	0.05
03011700010007	EXCAVADORA SOBRE ORUGAS 170 - 250	hm	1.0000	0.0229	525.13	12.03
						<b>12.08</b>
Partida	03.04	PERFILADO Y REFINE EN TALUD DE DIQUE				
Rendimiento	m2/DIA	1,200.0000	EQ. 1,200.0000	Costo unitario directo por : m2		3.95

Profesional de la ALA  
la ficha técnica

Administrador de La  
Administración Local Del Agua

Profesional Designado  
Por La AAA

Director de La Autoridad  
Administrativa Del Agua



Ministerio  
de Desarrollo Agrario  
y Riego



Código	Descripción Recurso	Unidad	Cuadrilla	Cantidad	Precio S/.	Parcial S/.
<b>Mano de Obra</b>						
0101010004	OFICIAL	hh	1.0000	0.0067	22.40	0.15
0101010005	PEON	hh	2.0000	0.0133	20.29	0.27
						<b>0.42</b>
<b>Equipos</b>						
0301010006	HERRAMIENTAS MANUALES	%mo		3.0000	0.42	0.01
03011700010007	EXCAVADORA SOBRE ORUGAS 170 - 250	hm	1.0000	0.0067	525.13	3.52
						<b>3.53</b>

Partida **03.05** **ELIMINACION DE MATERIAL EXCEDENTE D=5 km**

Rendimiento **m3/DIA** **1,200.0000** EQ. **1,200.0000** Costo unitario directo por : m3 **14.49**

Código	Descripción Recurso	Unidad	Cuadrilla	Cantidad	Precio S/.	Parcial S/.
<b>Mano de Obra</b>						
0101010005	PEON	hh	1.0000	0.0067	20.29	0.14
0101010010	OFICIAL (CONTROLADOR)	hh	0.1000	0.0007	22.40	0.02
						<b>0.16</b>
<b>Equipos</b>						
03011600010005	CARGADOR SOBRE LLANTAS DE 200 - 250	hm	1.0000	0.0067	399.70	2.68
0301220010	CAMION VOLQUETE 6 x 4 330HP15 M3	hm	4.0000	0.0267	436.20	11.65
						<b>14.33</b>

Partida **04.01** **GEOTEXTIL NO TEJIDO DE 400 GR/M2 (INCLUYE SUMINISTRO E INSTALACION)**

Rendimiento **m2/DIA** **400.0000** EQ. **400.0000** Costo unitario directo por : m2 **16.20**

Código	Descripción Recurso	Unidad	Cuadrilla	Cantidad	Precio S/.	Parcial S/.
<b>Mano de Obra</b>						
0101010003	OPERARIO	hh	1.0000	0.0200	28.46	0.57
0101010004	OFICIAL	hh	1.0000	0.0200	22.40	0.45
0101010005	PEON	hh	4.0000	0.0800	20.29	1.62
						<b>2.64</b>
<b>Materiales</b>						
0210020009	GEOTEXTIL NO TEJIDO MACTEX MT200	m2		1.0500	12.84	13.48
						<b>13.48</b>
<b>Equipos</b>						
0301010006	HERRAMIENTAS MANUALES	%mo		3.0000	2.64	0.08
						<b>0.08</b>

Partida **04.02** **SUMINISTRO, TRANSPORTE Y COLOCACION DE FILTRO DE GRAVA**

Rendimiento **m3/DIA** **250.0000** EQ. **250.0000** Costo unitario directo por : m3 **133.25**

Código	Descripción Recurso	Unidad	Cuadrilla	Cantidad	Precio S/.	Parcial S/.
<b>Mano de Obra</b>						
0101010005	PEON	hh	62.5000	2.0000	20.29	40.58
0101010010	OFICIAL (CONTROLADOR)	hh	3.1250	0.1000	22.40	2.24
						<b>42.82</b>

Profesional de la ALA  
la ficha técnica

Administrador de La  
Administración Local Del Agua

Profesional Designado  
Por La AAA

Director de La Autoridad  
Administrativa Del Agua

**PERÚ****Ministerio  
de Desarrollo Agrario  
y Riego****Materiales**

0207010012	GRAVA SELECCIONADA 2-6 MM3	m3	1.1000	76.27	83.90
					<b>83.90</b>

**Equipos**

0301010006	HERRAMIENTAS MANUALES	%mo	3.0000	42.82	1.28
03011700010007	EXCAVADORA SOBRE ORUGAS 170 - 25(	hm	0.3125	0.0100	525.13
					<b>6.53</b>

Partida **04.03** **EXTRACCION DE ROCA C/EXPLOSIVOS**

Rendimiento	<b>m3/DIA</b>	<b>200.0000</b>	<b>EQ. 200.0000</b>	Costo unitario directo por : m3	<b>41.00</b>
-------------	---------------	-----------------	---------------------	---------------------------------	--------------

Código	Descripción Recurso	Unidad	Cuadrilla	Cantidad	Precio S/.	Parcial S/.
<b>Mano de Obra</b>						
0101010007	PERFORISTA	hh	2.0000	0.0800	30.99	2.48
0101010010	OFICIAL (CONTROLADOR)	hh	1.0000	0.0400	22.40	0.90
0101010011	AYUDANTE DE PERFORISTA	hh	2.0000	0.0800	29.30	2.34
01020100000013	TECNICO (AUTORIZADO x DISCAMEC)	hh	1.0000	0.0400	30.99	1.24
						<b>6.96</b>
<b>Materiales</b>						
0255100001	DINAMITA AL 65%	kg		0.2500	8.08	2.02
0255100009	MECHA L DE SEGURIDAD IMPERMEABLE	m		1.0000	15.00	15.00
0255100010	FULMINANTE	und		1.0000	4.00	4.00
0290230059	BARRENO DE 7/8" x 5 HP	und		0.0170	92.00	1.56
						<b>22.58</b>
<b>Equipos</b>						
0301010006	HERRAMIENTAS MANUALES	%mo		5.0000	6.96	0.35
03011400020002	MARTILLO NEUMATICO DE 29 kg	hm	2.0000	0.0800	10.18	0.81
03011400060005	COMPRESORA NEUMATICA 196 HP 600 - hm		1.0000	0.0400	257.61	10.30
						<b>11.46</b>

Partida **04.04** **SELECCION Y ACOPIO DE ROCA EN CANTERA**

Rendimiento	<b>m3/DIA</b>	<b>250.0000</b>	<b>EQ. 250.0000</b>	Costo unitario directo por : m3	<b>18.88</b>
-------------	---------------	-----------------	---------------------	---------------------------------	--------------

Código	Descripción Recurso	Unidad	Cuadrilla	Cantidad	Precio S/.	Parcial S/.
<b>Mano de Obra</b>						
0101010004	OFICIAL	hh	1.0000	0.0320	22.40	0.72
0101010005	PEON	hh	2.0000	0.0640	20.29	1.30
						<b>2.02</b>
<b>Equipos</b>						
0301010006	HERRAMIENTAS MANUALES	%mo		3.0000	2.02	0.06
03011700010007	EXCAVADORA SOBRE ORUGAS 170 - 25(	hm	1.0000	0.0320	525.13	16.80
						<b>16.86</b>

Partida **04.05** **CARGUIO Y TRANSPORTE DE ROCA DIST. 16 km**

Rendimiento	<b>m3/DIA</b>	<b>200.0000</b>	<b>EQ. 200.0000</b>	Costo unitario directo por : m3	<b>86.73</b>
-------------	---------------	-----------------	---------------------	---------------------------------	--------------

Profesional de la ALA  
la ficha técnicaAdministrador de La  
Administración Local Del AguaProfesional Designado  
Por La AAADirector de La Autoridad  
Administrativa Del Agua





**PERÚ**

**Ministerio  
de Desarrollo Agrario  
y Riego**



Código	Descripción Recurso	Unidad	Cuadrilla	Cantidad	Precio S/.	Parcial S/.
<b>Mano de Obra</b>						
0101010004	OFICIAL	hh	1.0000	0.0400	22.40	0.90
						<b>0.90</b>
<b>Equipos</b>						
0301010006	HERRAMIENTAS MANUALES	%mo		5.0000	0.90	0.05
03011600010005	CARGADOR SOBRE LLANTAS DE 200 - 2t	hm	1.0000	0.0400	399.70	15.99
0301220010	CAMION VOLQUETE 6 x 4 330HP15 M3	hm	4.0000	0.1600	436.20	69.79
						<b>85.83</b>

Partida **04.06** **ACOMODO DE ROCA SOBRE UÑA**

Rendimiento **m3/DIA** **300.0000** EQ. **300.0000** Costo unitario directo por : m3 **21.78**

Código	Descripción Recurso	Unidad	Cuadrilla	Cantidad	Precio S/.	Parcial S/.
<b>Mano de Obra</b>						
0101010005	PEON	hh	4.0000	0.1067	20.29	2.16
0101010010	OFICIAL (CONTROLADOR)	hh	1.0000	0.0267	22.40	0.60
						<b>2.76</b>
<b>Equipos</b>						
0301010006	HERRAMIENTAS MANUALES	%mo		3.0000	2.76	0.08
03011700010006	EXCAVADORA SOBRE ORUGAS 325 HP	hm	1.0000	0.0267	709.27	18.94
						<b>19.02</b>

Partida **04.07** **ACOMODO DE ROCA SOBRE TALUD DE DIQUE**

Rendimiento **m3/DIA** **280.0000** EQ. **280.0000** Costo unitario directo por : m3 **23.34**

Código	Descripción Recurso	Unidad	Cuadrilla	Cantidad	Precio S/.	Parcial S/.
<b>Mano de Obra</b>						
0101010005	PEON	hh	4.0000	0.1143	20.29	2.32
0101010010	OFICIAL (CONTROLADOR)	hh	1.0000	0.0286	22.40	0.64
						<b>2.96</b>
<b>Equipos</b>						
0301010006	HERRAMIENTAS MANUALES	%mo		3.0000	2.96	0.09
03011700010006	EXCAVADORA SOBRE ORUGAS 325 HP	hm	1.0000	0.0286	709.27	20.29
						<b>20.38</b>

Partida **05.01** **FLETE TERRESTRE**

Rendimiento **glb/DIA** EQ. Costo unitario directo por : glb **15,000.00**

Código	Descripción Recurso	Unidad	Cuadrilla	Cantidad	Precio S/.	Parcial S/.
<b>Materiales</b>						
0203020002	FLETE TERRESTRE	glb		1.0000	15,000.00	15,000.00
						<b>15,000.00</b>

**NOTA: LOS ANALISIS DE COSTOS UNITARIOS SON REFERENCIALES, DEBIENDO SER LA FICHA TECNICA DEFINITIVA LA QUE DETERMINE LOS COSTOS UNITARIOS FINALES**

Profesional de la ALA  
la ficha técnica

Administrador de La  
Administración Local Del Agua

Profesional Designado  
Por La AAA

Director de La Autoridad  
Administrativa Del Agua

## Precios y cantidades de recursos requeridos por tipo

**Proyecto:** PROPUESTA TECNICA: LIMPIEZA, DESCOLMATACIÓN Y CONFORMACIÓN DE DIQUE CON ENROCADOS EN LA MARGEN IZQUIERDA DEL RÍO PUMARIMAYO, SECTOR PIRUYO, DISTRITO CUPI, PROVINCIA DE MELGAR, DEPARTAMENTO DE PUNO.

**Lugar :** SECTOR PIRUYO, DISTRITO CUPI, PROVINCIA DE MELGAR, DEPARTAMENTO DE PUNO.

**Fecha :** 16/09/2025

Código	Recurso	Unidad	Cantidad	Precio S/.	Parcial S/.
<b>MANO DE OBRA</b>					
0101010003	OPERARIO	hh	77.2901	28.46	2,199.68
0101010004	OFICIAL	hh	229.4339	22.40	5,139.32
0101010005	PEON	hh	983.9751	20.29	19,964.85
0101010007	PERFORISTA	hh	155.1248	30.99	4,807.32
0101010010	OFICIAL (CONTROLADOR)	hh	160.7767	22.40	3,601.40
0101010011	AYUDANTE DE PERFORISTA	hh	155.1248	29.30	4,545.16
0101030000	TOPOGRAFO	hh	40.8800	29.42	1,202.69
01010300030003	AYUDANTE DE TOPOGRAFIA	hh	13.1400	22.40	294.34
01020100000013	TECNICO (AUTORIZADO x DISCAMEC)	hh	77.5624	30.99	2,403.66
					<b>44,158.42</b>
<b>MATERIALES</b>					
0203020002	FLETE TERRESTRE	gib	1.0000	15,000.00	15,000.00
02040300010043	FIERRO 3/8"	var	0.3650	22.30	8.14
02041200010005	CLAVOS PARA MADERA CON CABEZA DE 3"	kg	3.7500	7.25	27.19
02041200010009	CLAVOS PARA MADERA CON CABEZA DE 2" A 4"	kg	2.0000	7.25	14.50
0204180008	CALAMINA GALVANIZADA e=0.14 mm	m2	12.0000	9.60	115.20
0207010012	GRAVA SELECCIONADA 2-6 MM3	m3	160.6000	76.27	12,248.96
0207030001	HORMIGON	m3	0.4800	40.00	19.20
0210020009	GEOTEXTIL NO TEJIDO MACTEX MT200	m2	1,927.1490	12.84	24,744.59
0213010001	CEMENTO PORTLAND TIPO I (42.5 kg)	bol	3.8280	30.00	114.84
02130300010003	YESO BOLSA 25 kg	bol	4.3800	20.00	87.60
0231010001	MADERA TORNILLO	p2	160.0000	7.00	1,120.00
0231040001	ESTACAS DE MADERA	und	73.0022	4.65	339.46
02310500010007	TRIPLAY LUPUNA E= 6 mm	m2	11.2500	17.24	193.95
0240020001	PINTURA ESMALTE	gal	0.4380	60.17	26.35
0255100001	DINAMITA AL 65%	kg	484.7650	8.08	3,916.90
0255100009	MECHA L DE SEGURIDAD IMPERMEABLE BLANCA	m	1,939.0600	15.00	29,085.90
0255100010	FULMINANTE	und	1,939.0600	4.00	7,756.24
02901500260004	GIGANTOGRAFIA SEGUN DISEÑO	und	1.0000	650.00	650.00
0290230059	BARRENO DE 7/8" x 5 HP	und	32.9640	92.00	3,032.69
					<b>98,501.71</b>
<b>EQUIPOS</b>					
0301000014	MIRAS	día	2.9200	17.36	50.69
0301000015	JALONES	día	5.8400	14.96	87.37
0301000022	ESTACION TOTAL	he	11.6800	23.48	274.25
0301000023	NIVEL TOPOGRAFICO	hm	29.2000	14.25	416.10
0301010006	HERRAMIENTAS MANUALES	%mo			1,634.18
03011400020002	MARTILLO NEUMATICO DE 29 kg	hm	155.1248	10.18	1,579.17
03011400060005	COMPRESORA NEUMATICA 196 HP 600 - 690 PCM	hm	77.5624	257.61	19,980.85
03011600010005	CARGADOR SOBRE LLANTAS DE 200 - 250 HP 4. yd3	hm	84.6284	399.70	33,825.97
03011700010006	EXCAVADORA SOBRE ORUGAS 325 HP	hm	42.3893	709.27	30,065.46
03011700010007	EXCAVADORA SOBRE ORUGAS 170 - 250 HP 1	hm	100.2039	525.13	52,620.07
03011800020002	TRACTOR DE ORUGAS DE 300-330 HP	hm	57.6290	729.50	42,040.36
03012200010004	CAMION PLATAFORMA 4 x 6 300 HP 19 tn	hm	12.0000	452.00	5,424.00
0301220010	CAMION VOLQUETE 6 x 4 330HP15 M3	hm	338.4080	436.20	147,613.57
0301220011	CAMION SEMI TRAYLER 6 x4 330 HP 35 TN	hm	30.0000	420.43	12,612.90
					<b>348,224.94</b>
				<b>Total S/.</b>	<b>490,885.07</b>

### CRONOGRAMA REFERENCIAL DE LA PROPUESTA TECNICA

**Proyecto:** PROPUESTA TECNICA: LIMPIEZA, DESCOLMATACIÓN Y CONFORMACIÓN DE DIQUE CON ENROCADO EN LA MARGEN IZQUIERDA DEL RÍO PUMARIMAYO, SECTOR PIRUYO, DISTRITO CUPU, PROVINCIA DE MELGAR, DEPARTAMENTO DE PUNO.

**Ubicación :** SECTOR PIRUYO, DISTRITO CUPU, PROVINCIA DE MELGAR, DEPARTAMENTO DE PUNO.

**Fecha :** 16/09/2025

ITEM		ACTIVIDAD	UND.	Nº días	PLAZO DE EJECUCION															
					MES 01				MES 02				MES 03				MES 04			
					I	II	III	IV	I	II	III	IV	I	II	III	IV	I	II	III	IV
		LIMPIEZA, DESCOLMATACIÓN (L = 365.00 m) Y CONFORMACIÓN DE DIQUE C/ENROCADO, (L = 365.00 m)																		
01.01	OBRAS PROVISIONALES																			
01.01.01	CASETA DE GUARDIANIA Y ALMACEN		m2	1.00																
01.01.02	CARTEL INFORMATIVO DE LA ACTIVIDAD 3.60 x 4.80 m		und	1.00	■															
01.02	TRABAJOS PRELIMINARES																			
01.02.01	MOVILIZACIÓN Y DESMOVILIZACIÓN DE MAQUINARIA		yje	2.00	■												■			
01.02.02	HABILITACIÓN DE VIAS DE ACCESO		km	1.00	■															
01.02.03	RAMPA DE INGRESO Y SALIDA A LA ZONA DE TRABAJO		m3	1.00	■															
01.02.04	TRAZO Y REPLANTEO		KM	2.00	■	■														
01.02.05	CONTROL TOPOGRAFICO		Km	4.00																
01.02.05	DESVÍO DEL RÍO		m	1.00	■	■														
01.03	MOVIMIENTO DE TIERRAS																			
01.03.02	LIMPIEZA Y DESCOLMATACIÓN DEL CAUCE		m3	1.00		■	■													
01.03.03	CONFORMACIÓN DE DIQUE CON MATERIAL PROPIO		m3	4.00			■	■	■											
01.03.04	EXCAVACIÓN PARA UÑA DE ENROCADO		m3	4.00						■	■	■								
01.03.05	PERFILADO Y REFINE EN TALUD DE DIQUE		m2	1.00								■	■							
01.03.06	ELIMINACIÓN DE MATERIAL EXCEDENTE		m3	1.00							■	■								
01.04	PROTECCIÓN CON ENROCADO																			
01.04.01	GEOTEXTIL NO TEJIDO DE 400 GR/M2 (INCLUYE SUMINISTRO E INSTALACION)		m2	5.00								■	■	■						
01.04.02	SUMINISTRO, TRANSPORTE Y COLOCACION DE FILTRO DE GRAVA		m3	1.00												■	■			
01.04.03	EXTRACCIÓN DE ROCAS CON EXPLOSIVOS PARA ENROCADO		m3	10.00					■	■	■	■								
01.04.04	SELECCIÓN Y ACOPIO DE ROCAS		m3	8.00																
01.04.05	CARGUÍO Y TRANSPORTE DE ROCAS		m3	10.00						■	■	■	■							
01.04.06	ACOMODO DE ROCAS EN UÑA DE ENROCADO		m3	4.00						■	■	■								
01.04.07	ACOMODO DE ROCAS EN TALUD DE ENROCADO		m3	2.00												■	■			
1.05	FLETE TERRESTRE																			
01.05.01	FLETE TERRESTRE		glb		■					■					■					



Ministerio  
de Desarrollo Agrario  
y Riego



### CRONOGRAMA DE ACTIVIDADES PARA EL CUMPLIMIENTO DE OBRA

**PROYECTO:** PROPUESTA TECNICA: LIMPIEZA, DESCOLMATACIÓN Y CONFORMACIÓN DE DIQUE CON ENROCADO EN LA MARGEN IZQUIERDA DEL RÍO PUMARIMAYO, SECTOR PIRUYO, DISTRITO CUPI, PROVINCIA DE MELGAR, DEPARTAMENTO DE PUNO.

**LUGAR:** SECTOR PIRUYO, DISTRITO CUPI, PROVINCIA DE MELGAR, DEPARTAMENTO DE PUNO.

**FECHA:** 16/09/2025

ITEM	ACTIVIDAD	MES 01				MES 02				MES 03				MES 04				MES 05				MES 06			
		I	II	III	IV	I	II	III	IV	I	II	III	IV	I	II	III	IV	I	II	III	IV	I	II	III	IV
01.01	FORMULACION DE FICHA TECNICA																								
01.02	CONTRATACION																								
01.03	EJECUCION																								
01.04	SUPERVISIÓN																								
01.05	SEGUIMIENTO																								
01.06	LIQUIDACION																								

Profesional de la ALA que ha elaborado  
la ficha técnica referencial

Administrador de La  
Administración Local Del Agua

Profesional Designado  
Por La AAA

Director de La Autoridad  
Administrativa Del Agua





Ministerio  
de Desarrollo Agrario  
y Riego



### MAQUINARIA QUE SE EMPLEARÁ EN LA ACTIVIDAD

TIEMPO A LA ACTIVIDAD = 1.00 Hr

TIEMPO A LA CANTERA = 1.50 Hr

TIPO DE MÁQUINA	CANT. (UND)	TIEMPO HORAS (IDA Y VUELTA)
<b>VEHÍCULOS TRANSPORTABLES</b>		
TRACTOR DE ORUGAS DE 140-160 HP	1	2.0
EXCAVADORA SOBRE ORUGAS 170-250 HP, 1.10-2.75 Yd3	1	2.0
CHANCADORA PRIMARIA SECUNDARIA 46 - 70 Ton/h	1	2.0
<b>CAMION PLATAFORMA 4 X 2 122 HP 8 ton</b>		<b>3.0</b>
<b>VEHÍCULOS AUTO TRANSPORTABLES</b>		
CAMION VOLQUETE DE 15 m3	6	12.0
CAMION CISTERNA 4 X 2 (AGUA) 122 HP 2,000 gl	1	2.0
CARGADOR SOBRE LLANTAS DE 125-155 HP 3 yd3	2	4.0
CAMIONETA 4X4 PICK-UP	1	2.0

Profesional de la ALA que ha elaborado  
la ficha técnica referencial

Administrador de La  
Administración Local Del Agua

Profesional Designado  
Por La AAA

Director de La Autoridad  
Administrativa Del Agua